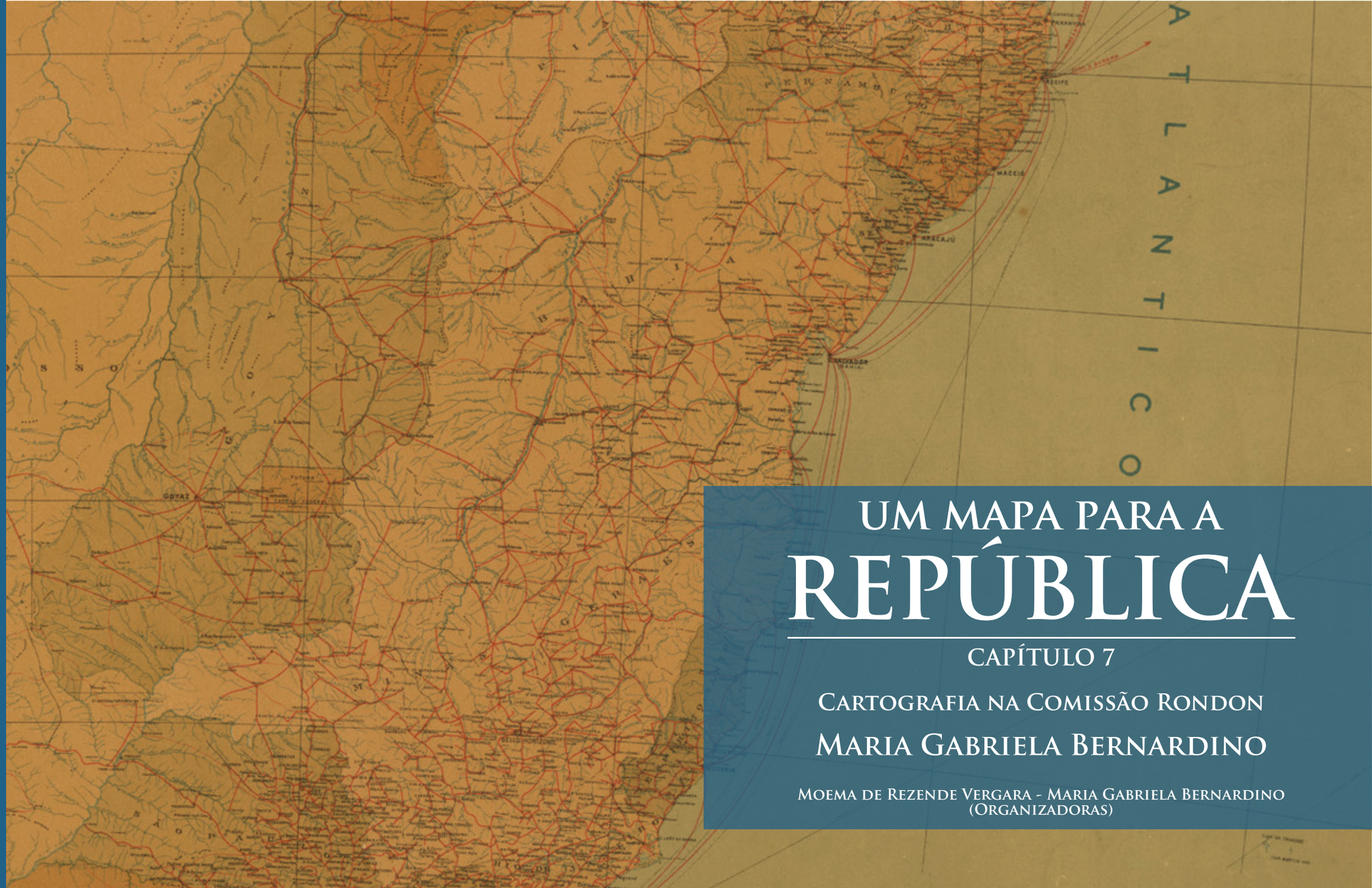

UM MAPA PARA A REPÚBLICA

CAPÍTULO 7

Cartografia na Comissão Rondon

Maria Gabriela Bernardino

Moema de Rezende Vergara - Maria Gabriela Bernardino
(Organizadoras)

Museu de Astronomia e Ciências Afins

UM MAPA PARA A REPÚBLICA

Editora Ibict
2024

ORGANIZAÇÃO

Moema de Rezende Vergara

Maria Gabriela Bernardino

UM MAPA PARA A REPÚBLICA

CAPÍTULO 7
Cartografia na Comissão Rondon

Maria Gabriela Bernardino

Editora Ibict

MUSEU DE ASTRONOMIA E CIÊNCIAS AFINS
SUBORDINADA AO MCTI

Brasília
Ibict
2024

PRESIDÊNCIA DA REPÚBLICA

Luiz Inácio Lula da Silva
Presidente da República

Geraldo José Alckmin Filho
Vice-Presidente da República

MINISTÉRIO DA CIÊNCIA, TECNOLOGIA E INOVAÇÃO

Luciana Santos
Ministra da Ciência, Tecnologia e Inovação

INSTITUTO BRASILEIRO DE INFORMAÇÃO EM CIÊNCIA E TECNOLOGIA

Tiago Emmanuel Nunes Braga
Diretor

Carlos André Amaral de Freitas
Coordenador de Administração - COADM

Ricardo Medeiros Pimenta
Coordenador de Ensino e Pesquisa em Informação para a Ciência e Tecnologia - COEPI

Henrique Denes Hilgenberg Fernandes
Coordenador de Planejamento, Acompanhamento e Avaliação - COPAV

Cecília Leite Oliveira
Coordenadora-Geral de Informação Tecnológica e Informação para a Sociedade - CGIT

Washington Luís Ribeiro de Carvalho Segundo
Coordenador-Geral de Informação Científica e Técnica - CGIC

Hugo Valadares Siqueira
Coordenador-Geral de Tecnologias de Informação e Informática - CGTI

MUSEU DE ASTRONOMIA E CIÊNCIAS AFINS

Márcio Ferreira Rangel
Diretor

Larissa Medeiros
Coordenadora de História da Ciência e Tecnologia

Marcus Granato
Coordenador de Museologia

Antonio Carlos Martins
Chefe do Serviço de Produção Técnica

ORGANIZAÇÃO

Moema de Rezende Vergara

Maria Gabriela Bernardino

UM MAPA PARA A REPÚBLICA

CAPÍTULO 7
Cartografia na Comissão Rondon
Maria Gabriela Bernardino

AUTORIAS

Andressa Braz

Antonio Carlos Martins

Dirlene Silva Diorio

Heloi José Fernandes Moreira

Ivo Almico

Maria Gabriela Bernardino

Moema de Rezende Vergara

Rafael Sudano

Sabina Luz

Suelem Demuner Teixeira

Editora Ibict

MUSEU DE ASTRONOMIA E CIÊNCIAS AFINS
SUBORDINADA AO MCTI

Brasília
Ibict
2024

Esta obra é licenciada sob uma licença Creative Commons – Atribuição CC BY-NC-ND 4.0, sendo permitida a reprodução parcial ou total, desde que mencionada a fonte, de uso não comercial e sem derivações.

EDITORA IBICT
Conselho executivo
Gustavo Silva Saldanha
Luana Farias Sales
Milton Shintaku

Conselho científico
Franciéle Carneiro Garcês-da-Silva
Vinícios Souza de Menezes
Stella Dourado

EQUIPE TÉCNICA
Organização
Moema de Rezende Vergara
Maria Gabriela Bernardino

Autorias
Andressa Braz

Antonio Carlos Martins
Dirlene Silva Diorio
Heloi José Fernandes Moreira
Ivo Almico
Maria Gabriela Bernardino
Moema de Rezende Vergara
Rafael Sudano
Sabina Luz
Suelem Demuner Teixeira

Revisão de textos
Isabela Calil

Fotografias
Charles Silva

Projeto gráfico, capa e Diagramação
Rafael Sudano

M297 Um mapa para a república / Moema de Rezende Vergara; Maria Gabriela Bernardino (organizadoras) ; Andressa Braz... [et al.] -- Brasília: Editora Ibict, 2024.

236 p.

ISBN: 978-65-89167-70-9
DOI: 10.22477/9786589167709

1. Cartografia. 2. Brasil - República. I. Vergara, Moema de Rezende, org. II. Bernardino, Maria Gabriela. III. Braz, Andressa. IV. Título

CDU: 528.9(081)

Ficha catalográfica elaborada por Fernanda Maciel Rufino CRB1/3064

Como referenciar este livro:

VERGARA, Moema de Rezende; BERNARDINO, Maria Gabriela (org.). **Um mapa para a república.** Brasília, DF: Editora Ibict, 2024. 236 p. DOI: 10.22477/9786589167709.

As opiniões emitidas nesta publicação são de exclusiva e inteira responsabilidade das autoras, não exprimindo, necessariamente, o ponto de vista do Instituto Brasileiro de Informação em Ciência e Tecnologia ou do Ministério da Ciência, Tecnologia e Inovação.

Endereço:

Ibict - Instituto Brasileiro de Informação em Ciência e Tecnologia
Setor de Autarquias Sul (SAUS), Quadra 05, Lote 06, Bloco H – 5o. andar
CEP: 70.070-912 - Brasília, DF

SUMÁRIO

Agradecimentos 09

Maria Gabriela Bernardino CAPÍTULO 7: Cartografia na Comissão Rondon 11

Autorias 25



Agradecimentos

Ana Lúcia Miranda

André Luiz Silva de Souza

Daniel Lamas

Esther Rocha

Ivo Almico

José Luiz Macedo

Larissa Medeiros

Luci Meri Guimarães

Maria José da Silva Fernandes

Rafael Sudano

Suelem Demuner

Arquivo Nacional

Fundação Biblioteca Nacional

Clube de Engenharia

Fundação Carlos Chagas de Amparo à Pesquisa do Estado do Rio de Janeiro (FAPERJ)

Museu do Índio

CAPÍTULO 7

Cartografia na Comissão Rondon

Maria Gabriela Bernardino

Cartografia na Comissão Rondon

Telégrafo
Acervo do MAST

Maria Gabriela Bernardino

O governo planejou a expansão da rede telegráfica para integrar o noroeste do Brasil - região que conhecemos hoje por norte e centro-oeste. A atuação das expedições telegráficas foi marcada pelo mapeamento de um território considerado inacesível com a instalação das linhas telegráficas e simbolizou o início das políticas indigenistas republicanas, com destaque a Cândido Rondon.

Rondon com indígenas
Imagem extraída do filme
"A epopéia da Comissão Rondon"
Ace*rvo Museu do Índio / FUNAI – Brasil*

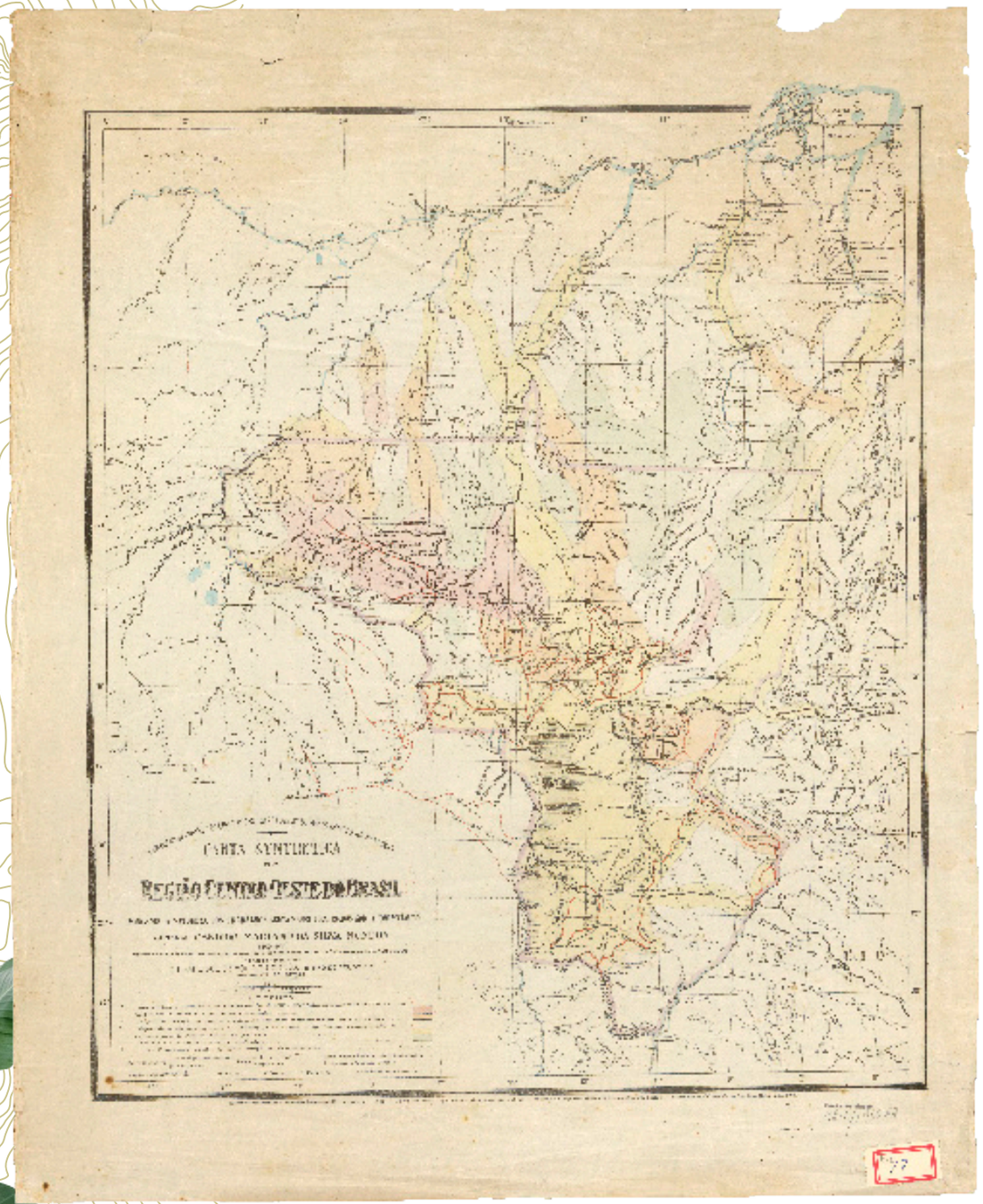

A Comissão Rondon se tornou popular no imaginário brasileiro por seus trabalhos com o telégrafo e pelo contato com povos indígenas. No entanto, a comissão também produziu muitos mapas da região conhecida como Noroeste do Brasil. Seu principal intuito era produzir um mapa para o Mato Grosso e regiões circunvizinhas. Destacamos que à época o estado possuía um território de 1.231.549 km2, ou seja, constituía um quinto do território nacional: correspondia ao atual estado de Mato Grosso, Mato Grosso do Sul e parte de Rondônia, fazia fronteira do Brasil com a Bolívia e Paraguai, estava situado em um dos mais escondidos interiores nacionais, com a maioria de suas terras chamadas de sertão, além de possuir uma grande população indígena.

Podemos afirmar que a colaboração de Cândido Mariano Rondon com seus mapas para a produção da Carta ao Milionésimo do Clube de Engenharia foi fundamental, pois suas expedições ocorriam nas regiões menos conhecidas de nosso território e os mapas produzidos completavam o mosaico dessa região do Brasil para o mapa nacional. Sendo assim, sua amizade com Francisco Bhering, relator da Comissão da Carta ao Milionésimo, foi muito oportuna.

Carta da Região Centro-Oeste do Brasil
produzida a partir das expedições da Comissão Rondon
Acervo Arquivo Nacional

Após inúmeras interrupções e reativações do Serviço de Conclusão da Carta de Mato Grosso (1917- 1952), tivemos o resultado de um imenso acervo cartográfico de oriundas expedições: a carta de Mato Grosso finalmente foi publicada em 1952. O Serviço de Conclusão da Carta de Mato Grosso, ainda que tenha passado por interrupções, nos seus 35 anos de "gestação", ilustra o destaque dado a esta ciência nas ações desta comissão. É importante destacar que a publicação da carta foi o último trabalho publicado de Rondon, a esta altura com 87 anos.

Matias Toloiri, guia da expedição de 1908, registrado pelo fotógrafo da Comissão Rondon chamado Luiz Leduc
Acervo Museu do Índio / FUNAI – Brasil

Os dois homens de confiança escolhidos para o serviço de comunicações entre os expedicionários e o acampamento
Foto:Luiz Leduc
Acervo Museu do Índio / FUNAI – Brasil

É importante ressaltarmos a importância dos indígenas nos trabalhos realizados pelas expedições de Rondon e creditar seus devidos méritos na produção desses mapas, principalmente, quando se trata de caminhos nunca adentrados e que passam a configurar nos mapas rondonianos.

Expedição da Comissão Rondon entre indígenas e pesquisadores
Acervo Museu do Índio / FUNAI – Brasil

Índio Paresi, auxiliar de Rondon, conhecido como Major Libanio
Foto: José Louro
Acervo Museu do Índio / FUNAI – Brasil



Índio Paresi que servia à comissão como guarda de linha
Foto: José Louro
Acervo Museu do Índio / FUNAI – Brasil

Roosevelt e Rondon com cervo registrados pelos pesquisadores durante a expedição científica que ocorreu entre 1913-1914, visando seguir o curso do rio da Dúvida
Acervo Museu do Índio / FUNAI – Brasil



Índios Terena do Posto do Bananal levantando poste da linha telegráfica registrada pelos pesquisadores da Comissão Rondon

Acervo Museu do Índio/FUNAI – Brasil

Referências
Bibliográficas

BIGIO, Elias dos Santos. Linhas telegráficas e integração de povos indígenas: as estratégias políticas de Rondon (1889-1930). Brasília: CGDOC/FUNAI, 2003.

JAGUARIBE, Beatriz; BERNARDINO, Maria Gabriela. A conclusão da Carta de Mato Grosso e os ideários do Brasil moderno. Patrimônio e Memória, Assis, SP, v. 15, n. 1, p. 315-342, jan./jun. 2019. Disponível em: http://pem.assis.unesp.br/index.php/pem/article/view/946/1058

MORAES, Antonio Carlos Robert. Território e História no Brasil. São Paulo: Annablume, 2005.



Como citar este capítulo:

BERNARDINO, Maria Gabriela. Cartografia na Comissão Rondon. *In:* VERGARA, Moema de Rezende; BERNARDINO, Maria Gabriela (org.). **Um mapa para a república.** Brasília, DF: Editora Ibict, 2024. p. 93-100. DOI: 10.22477/9786589167709.cap7

AUTORIAS

Andressa Braz - Bolsista do Programa Institucional de Bolsas de Iniciação Científica/CNPq no Museu de Astronomia e Ciências Afins (MAST) e graduanda em História na Universidade Federal do Rio de Janeiro.

Antonio Carlos Martins - Arquiteto (MAST) e Doutor em Arquitetura e Urbanismo (UFRJ).

Dirlene Silva Diorio - Museóloga concursada no Museu da Escola Politécnica da UFRJ desde 2009 e Mestranda em Tecnologias Emergentes em Educação, Área de interesse: Museu/ Preservação/Andragogia.

Heloi José Fernandes Moreira - Engenheiro Eletricista (PUC/RJ), Mestre em Ciências (COPPE/UFRJ), Doutor em História da Ciência (HCTE/UFRJ) e Professor Associado da UFRJ.

Ivo Almico - Artista Plástico (MAST)

Maria Gabriela Bernardino - Pesquisadora Bolsista do Programa de Capacitação Institucional/ CNPq do Museu de Astronomia e Ciências Afins (MAST) e Doutora em História das Ciências e da Saúde (FIOCRUZ).

Moema de Rezende Vergara - Pesquisadora titular do Museu de Astronomia e Ciências Afins (MAST) e professora dos programas de pós-graduação em História (UNIRIO) e Ensino, Filosofia e História da Ciência (UFBA/UEFS).

Rafael Sudano - Pesquisador Bolsista do Programa de Capacitação Institucional/ CNPq do Museu de Astronomia e Ciências Afins (MAST) e Designer

Sabina Luz - Doutoranda em História na Universidade Federal do Estado do Rio de Janeiro (UNIRIO).

Suelem Demuner Teixeira - Mestre em História Social pela Universidade Federal do Estado do Rio de Janeiro (UNIRIO)/Arquivo Nacional.

Título: Um Mapa para a República

Organização: Moema de Rezende Vergara e Maria Gabriela Bernardino

Formato: 34 x 21 cm (fechado)

Tipografia: Mrs Eaves (texto) e Trajan Pro Bold (títulos)

Papel: Couché fosco 150 g/m^2

Tiragem: 1.000

MUSEU DE ASTRONOMIA E CIÊNCIAS AFINS

Editora Ibict

ISBN: 978-65-89167-70-9

CBL

9 786589 167709

APOIO:

FAPERJ

Fundação Carlos Chagas Filho de Amparo à Pesquisa do Estado do Rio de Janeiro